



N=5045700

E=1530900

1 Particella: 872

Comune: (MI) CAMBIAGO

Scala originale: 1:2000

Dimensione cornice: 534.000 x 378.000 metri

Foglio: 3

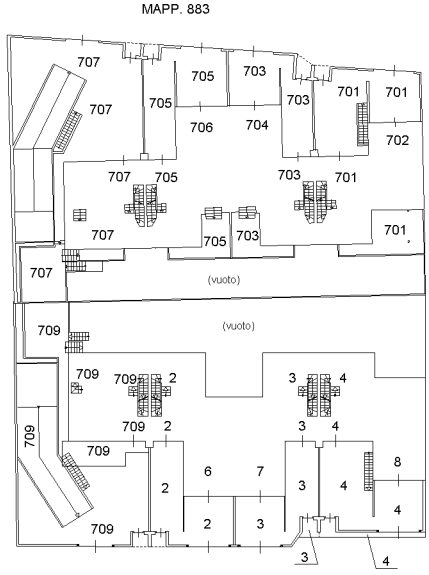
30-Apr-2022 9:15

pratica T13162/2022

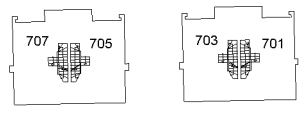
ELABORATO PLANIMETRICO	Compilato da: Stucchi Eros	Iscritto all'albo: Periti Agrari	Prov. Bergamo	N. 420
	Comune di Cambiagio	Foglio: 3	Particella: 872	Prp n. 12/12/2007 del
	Dimostrazione grafica dei subalberi			

Tipo Mappale n. 1055746 del 04/12/2007 Scala 1 : 500

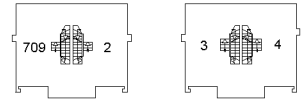
VIA CARLO CATTANEO



MAPP. 873



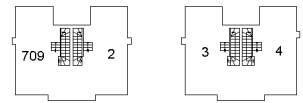
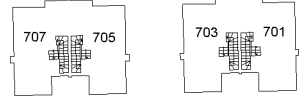
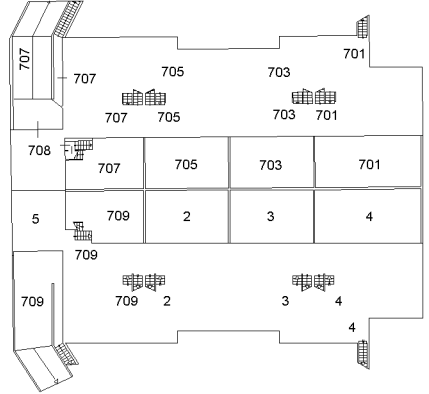
MAPP. 871



PIANO PRIMO

MAPP. 881

PIANO TERRA



PIANO SECONDO

PIANO INTERRATO

Agenzia del Territorio
CATASTO FABBRICATI
 Ufficio provinciale di Milano